






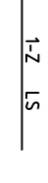





 UTM-Koordinaten
 Höhen über NNH 2016

- Zeichenerklärung :**
-  Grundstücksgrenze
 -  Gebäude
 -  Mauer
 -  Fahrbahnrand, Geländeanne
 -  Zaun (abwärtend von Grenz)
 -  Gebüschrand
 -  Einzeler, Leistenfen
 -  Höhenlinie mit NNH2016-Höhe
 -  Geländepunkt mit NNH2016-Höhe
 -  Revisionssschacht, Wasserschieber
 -  Straßenblauf
 -  Baum

Nr.	Art der Änderung	Datum	Unterschrift
1	Höhenergänzung nach Abmätzung	23.07.2023	Hans Achtmüller

Gemeinde Großweil
 Kochler Straße 2 82439 Großweil

Neubaugeliet "Am Tagebau / Rolf-Küch-Straße"
 - Fl.-Nr. 866/40 u.a. Gemarkung Großweil -

Lageplan mit NNH-Höhen M = 1 : 250

Dipl.-Ing.(FH) Hans A c h m ü l l e r
 Prüfungsamt für Vermessung im Bauwesen
 Kaulbachstraße 12 82441 Ohlstadt
 Telefon - Telefax: 08841/79138

16. August 2022